












-  LIMITE DE TERMINO MUNICIPAL
-  LIMITE DE SUELO URBANO

- SISTEMA GENERAL VIARIO
-  Viario Principal. Travesía.
 -  Viario Secundario
 -  Viario Principal del Casco Histórico
 -  SISTEMA GENERAL DE AREAS LIBRES

- EQUIPAMIENTO COMUNITARIO
-  A.- Centros Docentes
 -  B.- Deportivos
 -  C.- SIPS
 -  D.- Infraestructura y Servicios Urbanos



NORMAS SUBSIDIARIAS DEL PLANEAMIENTO MUNICIPAL DE LA PUEBLA DEL RIO

FORMACION.
AYUNTAMIENTO DE
LA PUEBLA DEL RIO

REDACCION.
DIPUTACION PROVINCIAL
DE SEVILLA.



PLANOS DE INFORMACION.
NUCLEO URBANO. ESTRUCTURA URBANA.

Nº PLANO.
1.12
ESCALA.
1:5.000

ARQUITECTOS REDACTORES:
José M. Fernández de la Fuente Irigoyen
Fernando Carrossal Calle
José Pérez González
Juan Luis Álvarez Mateos
DIRECTOR FACULTATIVO:

DOCUMENTO PARA APROBACION INICIAL
FECHA
ABRIL 2000